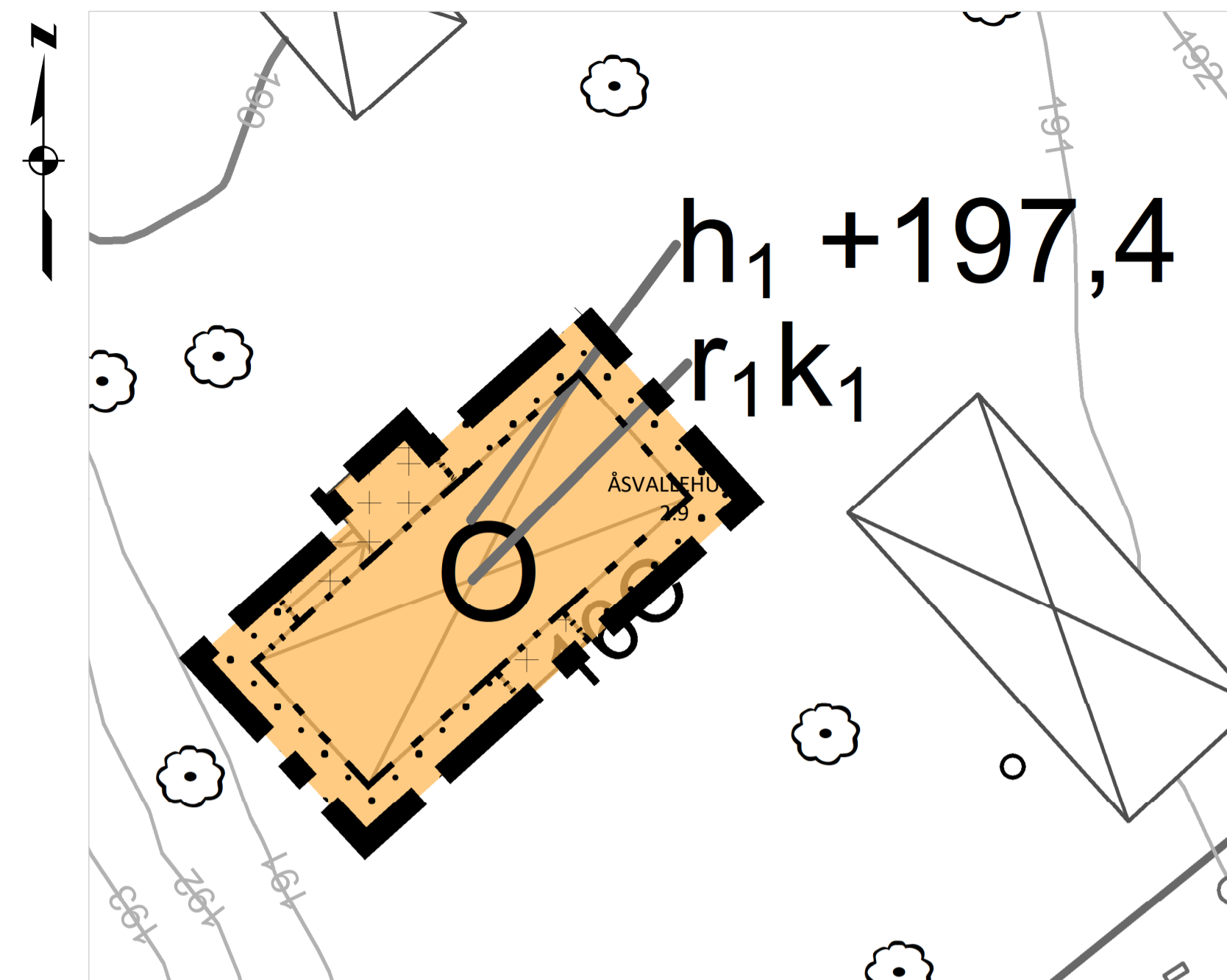
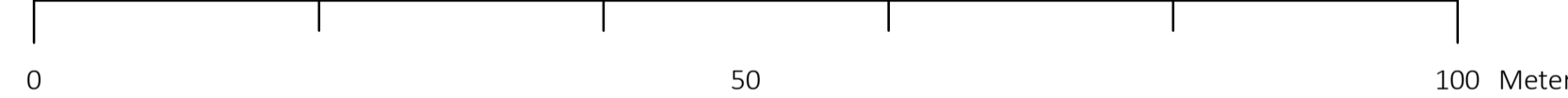
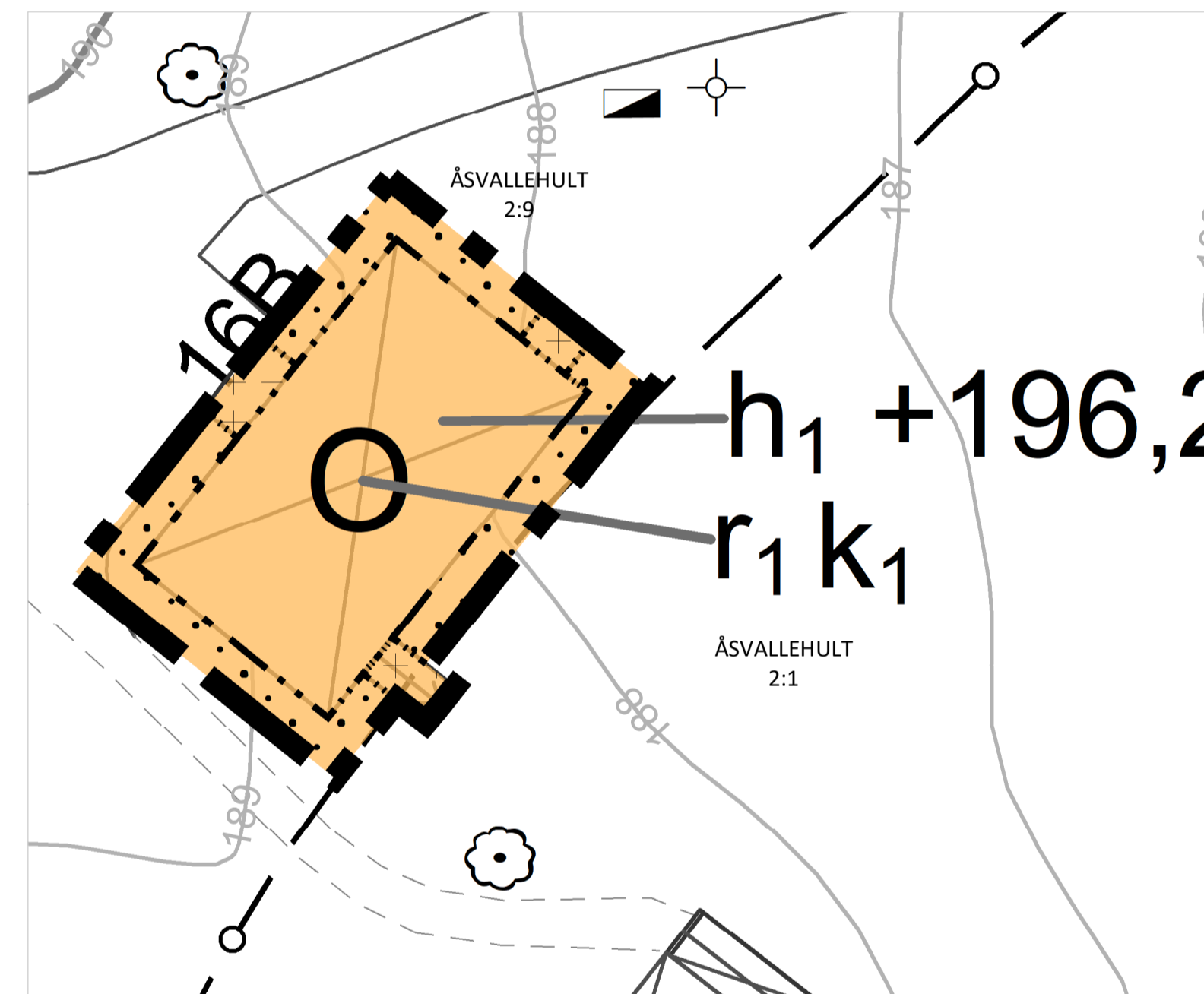


PLANKARTA Skala 1:500 (A1)



UTSNITT PLANKARTA, Ekliden 16C

Skala 1:200 (A1)



UTSNITT PLANKARTA, Ekliden 16B

Skala 1:200 (A1)



ÖVERSIKTSKARTA

Grundkarta till detaljplan

ÅSVALLEHULT 2:9
Tranås kommun, Jönköpings län

Primärkartans beteckningar

- Kvarterstraktgräns
- - - Fastighetsgräns
- ÅSVALLEHULT 2:9
- Fastighetsbeteckning
- Bostad, takfot/ husliv
- Komplementbyggnad, takfot/ husliv
- Industri eller verksamhet, takfot/ husliv
- Skärmtak, takfot/ byggnadsliv stolpe eller liknade
- Transformatorstation, teknikbod, takfot/ husliv
- Körbana, GC-bana (asfalt, grus, kantsten)
- Staket eller plank
- Stödmur
- Lövträd
- Belysningstolpe
- Ei eller Teleskåp
- Inmätt fastighetsmarkering

Koordinatsystem i plan: SWEREF99 15 00
Koordinatsystem i höjd: RH2000

Fastighetsgränser är hämtade från Lantmäteriet.
Senaste uppdaterad 2024-01-29
Vissa fastighetsgränser är inmätta som kontroll, se i kartan

Grundkartan upprättad genom digitaliserade från kartunderlag 1:400, fotogrammetriskt och geodetiskt framställd primärkarta 2024-01-29.

Höjdkurvor NNH 2008 med komplettering, Nätverks RTK
Höjdkurvans kvalitet:
Medeffel i plan: 0.3 m
Medeffel i höjd 0.1 m

Rättigheter Lokal fastighetsinformation, Lantmäteriet
Redovisningen av rättigheter kan vara ofullständig

000-000.0 Ledningsrätt, servitut, gemensamhetsanläggning med beteckning (även digitaliserad)

Upprättad 2024-02-06 av Sweco Sverige AB i Tranås

E-post: fredrik.ake@metria.se
Tel: 010-121 86 53



PLANBESTÄMMELSER

Följande gäller inom områden med nedanstående beteckningar.

Endast angiven användning och utformning är tillåten.

Där beteckning saknas gäller bestämmelsen inom all kvartersmark eller all allmän plats eller allt vattenområde på plankartan.

GRÄNSLINJER

- - - - - Planområdesgräns
- · - · - · - Egenskapsgräns

ANVÄNDNING AV KVARTERSMARK

- Tillfällig vistelse

EGENSKAPSBESTÄMMELSER FÖR KVARTERSMARK

Begränsning av markens utnyttjande

- Marken får inte förses med byggnadsverk.
- Marken får endast förses med trappa och balkong

Höjd på byggnadsverk

$h_1 + 0,0$ Högsta nockhöjd är angivet värde i meter över angivet nollplan.

Rivningsförbud

r_1 Byggnad får inte rivas.

Varsamhet

k_1 Kulturhistoriskt värdefull byggnad som ska bibehållas till sin karaktär med avseende på volym, proportioner, indelning, material och materialbehandling, färgsättning samt detaljningsnivå

GENOMFÖRANDETID

Genomförandetiden är 5 år över hela planområdet och börjar gälla fr.o.m. laga kraft datum.

Till planen hör:	Fastighetsförteckning	Bullerutredning
Planprogram	Grundkarta	Geoteknisk utredning
Planbeskrivning	Samrådsredogörelse	Miljöteknisk utredning
Illustrationsplan	Granskningsutlåtande	Dagvattenutredning

Detaljplan för
del av Åsvallehult 2:9 m.fl.



Tranås kommun Jönköpings län Beslutsdatum Instans

Samrådshandling	Samråd	2024-02-26	BMN
Upprättad: 2024-02-15	Granskning [datum]		[instans]
Reviderad: 2024-03-04	Antagande [datum]		[instans]
	Laga kraft	[Laga kraft datum]	
Sofie Norin Planarkitekt	Tom Å Johannesen Chef Tillväxtavdelningen		Diarienummer: BMN 2022/16